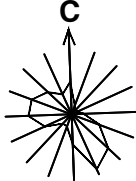
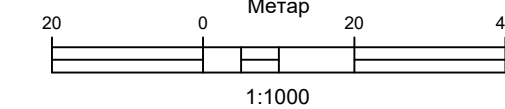


ИЗМЕНЕ И ДОПУНЕ ПРОСТОРНОГ  
ПЛАНА ОПШТИНЕ НОВА ЦРЊА  
СА ДЕТАЉНОМ РАЗРАДОМ  
(ИЗМЕНА БРОЈ 4)



ДЕТАЉНА НАМЕНА ПОВРШИНА, ПЛАНИРАНА  
РЕГУЛАЦИЈА И ПРЕПАРЦЕЛАЦИЈА (ЛОКАЦИЈА 1)

ШУМСКО ЗЕМЉИШТЕ

ШУМСКО ЗЕМЉИШТЕ

ПОЉОПРИВРЕДНО ЗЕМЉИШТЕ

ПОЉОПРИВРЕДНО ЗЕМЉИШТЕ (ЊИВЕ)

ВОДОПРИВРЕДНА ИНФРАСТРУКТУРА

КАНАЛ-ОСА КАНАЛА КОЈИ СЕ РЕКОНСТРУИШЕ

КАНАЛ-ОСА ПЛАНИРАНОГ КАНАЛА

ИНСПЕКЦИЈСКА СТАЗА

ПЛОЧАСТИ ПРОПУСТ

УСТАВА

НЕКАТЕГОРИСАНИ ПУТ



КАНАЛ

РЕГУЛАЦИОНА ЛИНИЈА

ПМ 1-28 ПОМОЋНА МЕЊНА ТАЧКА

ГРАНИЦЕ ПАРЦЕЛА КОЈЕ СЕ УКИДАЈУ

ОБУХВАТ ИЗМЕНА И ДОПУНА ППО НОВА ЦРЊА

НОСИЛАЦ ИЗРАДЕ ПЛАНА		ОПШТИНА НОВА ЦРЊА	Печат и потпис:
		ОВЛАШЋЕНО ЛИЦЕ:	
ОБРАЂИВАЧ		ЈП ЗАВОД ЗА УРБАНИЗАМ ВОЈВОДИНЕ ДИРЕКТОР: ПРЕДРАГ КНЕЖЕВИЋ, дипл.правник ПОМОЋНИК ДИРЕКТОРА: др АЛЕКСАНДАР ЈЕВТИЋ, дипл.инж.грађ.	Печат и потпис:
НАЗИВ ПЛАНА	ИЗМЕНЕ И ДОПУНЕ ПРОСТОРНОГ ПЛАНА ОПШТИНЕ НОВА ЦРЊА СА ДЕТАЉНОМ РАЗРАДОМ(ИЗМЕНА БРОЈ 4)		
НАЗИВ КАРТЕ	ДЕТАЉНА НАМЕНА ПОВРШИНА,ПЛАНИРАНА РЕГУЛАЦИЈА И ПРЕПАРЦЕЛАЦИЈА (ЛОКАЦИЈА 1)		
ОДГОВОРНИ ПЛАНЕР	мр ВЛАДИМИР ПИХЛЕР, дипл.инж.арх.		Печат и потпис:
САРАДНИЦИ	МИЛКО БОШЊАЧИЋ, маст.инж.геод. МАРИЈА ЗЕЦ, дипл.инж.саобр. АЉОША ДАБИЋ, елек.техн.		
	Размера: 1:1000	Датум: Септембар 2025.	
		Број листа: 5.1.в	